























POLOHA PAŘEZŮ JE  
ORIENTAČNÍ.  
ROZMÍSTĚNÍ VÝSADEB BUDE  
REALIZOVÁNO AD

1-Aesculus hippocastanum  
OK 16-18 ZB


1-Aesculus hippocastanum  
OK 16-18 ZB

## STÁVAJÍCÍ INŽENÝRSKÉ SÍTĚ

- |   |  |
|---|--|
|  | VODOVOD, SmVaK                                 |
|  | KANALIZACE DEŠŤOVÁ, SmVaK                      |
|  | KANALIZACE JEDNOTNÁ, SmVaK                     |
|  | PLYNOVOD NTL, GasNet                           |
|  | PLYNOVOD STL, GasNet                           |
|  | PODZEMNÍ VEDENÍ NN, ČEZ                        |
|  | NADZEMNÍ VEDENÍ NN, ČEZ                        |
|  | PODZEMNÍ VEDENÍ VN, ČEZ                        |
|  | NADZEMNÍ VEDENÍ VN, ČEZ                        |
|  | VOp VODNÍ VEDENÍ VO, ELTODO                    |
|  | NADZEMNÍ VEDENÍ VO, ELTODO                     |
|  | PODZEMNÍ SDĚLOVACÍ VEDENÍ, CETIN               |
|  | PODZEMNÍ SDĚLOVACÍ NEZAMĚŘENÉ, CETIN           |
|  | PODZEMNÍ SDĚLOVACÍ KABELOVOD, CETIN            |
|  | PODZEMNÍ SDĚLOVACÍ NEPROVOZOVANÉ, CETIN        |
|  | NADZEMNÍ SDĚLOVACÍ VEDENÍ, CETIN               |
|  | SDVsiemensP PODZEMNÍ SDĚLOVACÍ VEDENÍ, SIEMENS |
|  | SDVtmobileP PODZEMNÍ SDĚLOVACÍ VEDENÍ, TMOBILE |
|  | TEPLOVOD, DTT                                  |
|  | TEPLOVOD, ET                                   |
|   | OCHRANNÉ PÁSMO STÁVAJÍCÍCH SÍTÍ                |

POZNÁMKA: ZÁKRES SÍTÍ JE INFORMATIVNÍ. PŘED ZAHÁJENÍM PRACÍ JE NUTNO POŽÁDAT SPRÁVCE SÍTÍ O JEJICH VYTYČENÍ.

## LEGENDA

- 
- KATASTRÁLNÍ MAPA  
STROMY STÁVAJÍCÍ  
STROMY, KĚRE, PAŘEZY K ODSTRANĚNÍ - NÁVRH  
STROMY - NÁVRH  
TRÁVNÍK K REKONSTRUKCI (m2) - NÁVRH  
T20-4.00 sq m

Datum	Č.	Poznámka
-------	----	----------

The logo for LANDSCAPES is written in a bold, green, sans-serif font. The word "LAND" is on the top line, "SCA" is on the middle line, and "PES" is on the bottom line. A horizontal line runs through the middle of the letters "A" and "P". The line starts under the "A" and extends to the right, where it curves upwards and then downwards, resembling a stylized landscape feature like a hill or a path.

Zodpovědný projektant

ING. KATEŘINA ČERNOHORSKÁ  
NA LUČINÁCH 1664/29  
73701 ČESKÝ TĚŠÍN  
T +420 777 858 254  
E [cernohorska@volny.cz](mailto:cernohorska@volny.cz)

Název akce

## NÁHRADNÍ VÝSADBY V ROCE 2025, TŘINEC

Objednatel  
STATUTÁRNÍ MĚSTO TŘINEC,  
JABLUNKOVSKÁ 160  
739 61 TŘINEC

ING. KATEŘINA ČERNOHORSKÁ

Kontroloval

ING. EVA KROP

Stupeň

DPS ČERVEN 2025

Měřitko	
1:500	A3

Stavební objekt

Paré

## VEGETAČNÍ ÚPRAVY

Název výkresu

## KARPENTNÁ

Číslo výkresu

C.23